


Commune de
Landevant

Commune de Landaul

Commune de Brandivy

Commune de Plumergat



DEPARTEMENT DU MORBIHAN
Commune de
PLUVIGNER

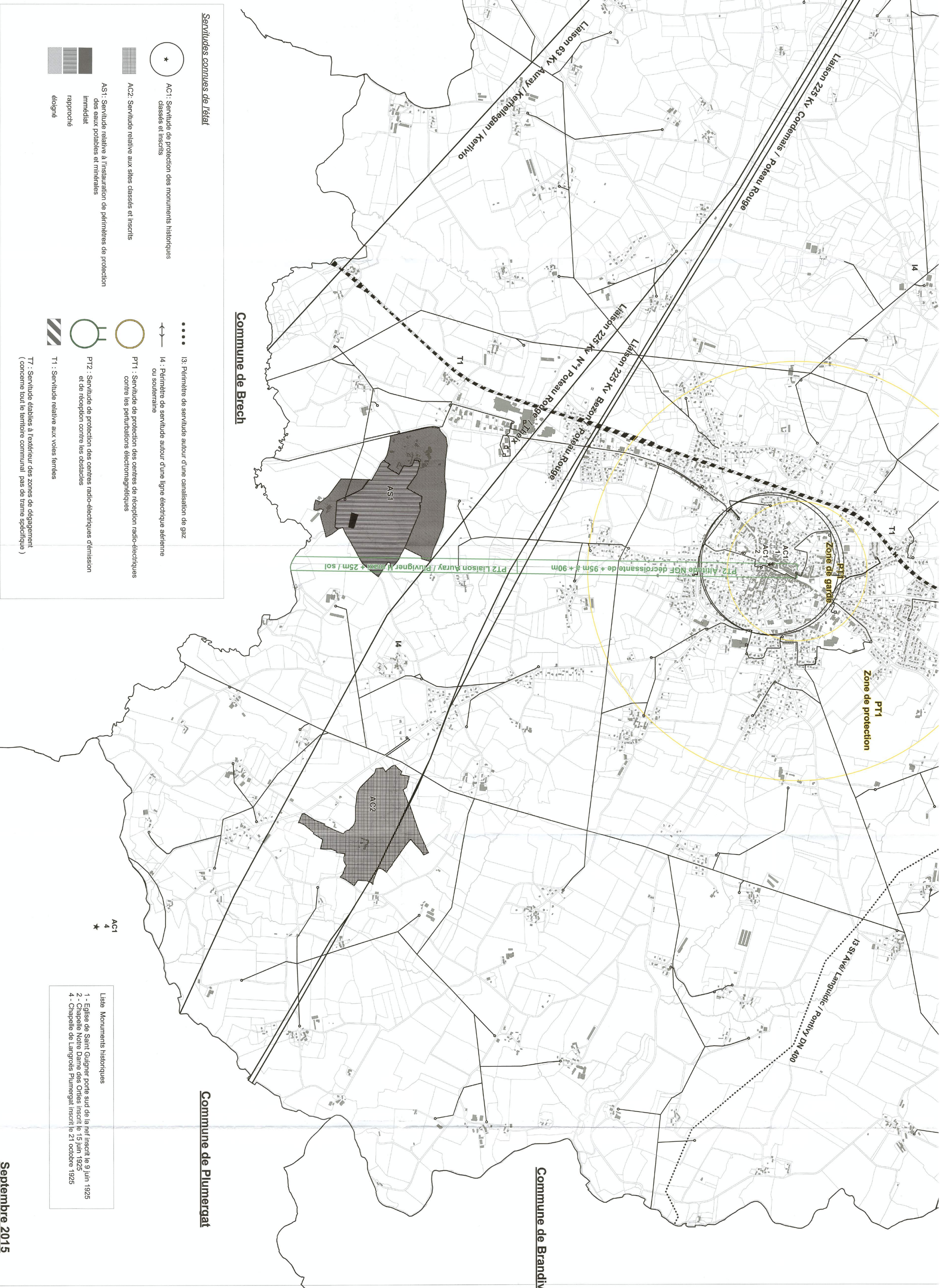
PLAN LOCAL D'URBANISME

ELABORATION

Plan des servitudes
d'utilité publique

plan sud
échelle: 1/10000ème


Document approuvé le



Servitudes connues de l'état



AC1 : Servitude de protection des monuments historiques classés et inscrits



AC2 : Servitude relative aux sites classés et inscrits

AS1 : Servitude relative à l'instauration de périmètres de protection des eaux potables et minérales

Immédiat

rapproché

éloigné



I3 : Périmètre de servitude autour d'une canalisation de gaz



I4 : Périmètre de servitude autour d'une ligne électrique aérienne ou souterraine



PT1 : Servitude de protection des centres de réception radio-électriques contre les perturbations électromagnétiques



PT2 : Servitude de protection des centres radio-électriques d'émission et de réception contre les obstacles



T1 : Servitude relative aux voies ferrées

T7 : Servitude établies à l'extérieur des zones de déagrement (concerne tout le territoire communal pas de trame spécifique)

AC1
4
★

Liste Monuments historiques

- 1 - Eglise de Saint Guigner porte sud de la nef inscrit le 9 juin 1925
- 2 - Chapelle Notre Dame des Orties inscrit le 15 juin 1925
- 3 - Chapelle de la Vierge inscrit le 21 octobre 1925
- 4 - Chapelle de Langroès Plumergat inscrit le 21 octobre 1925